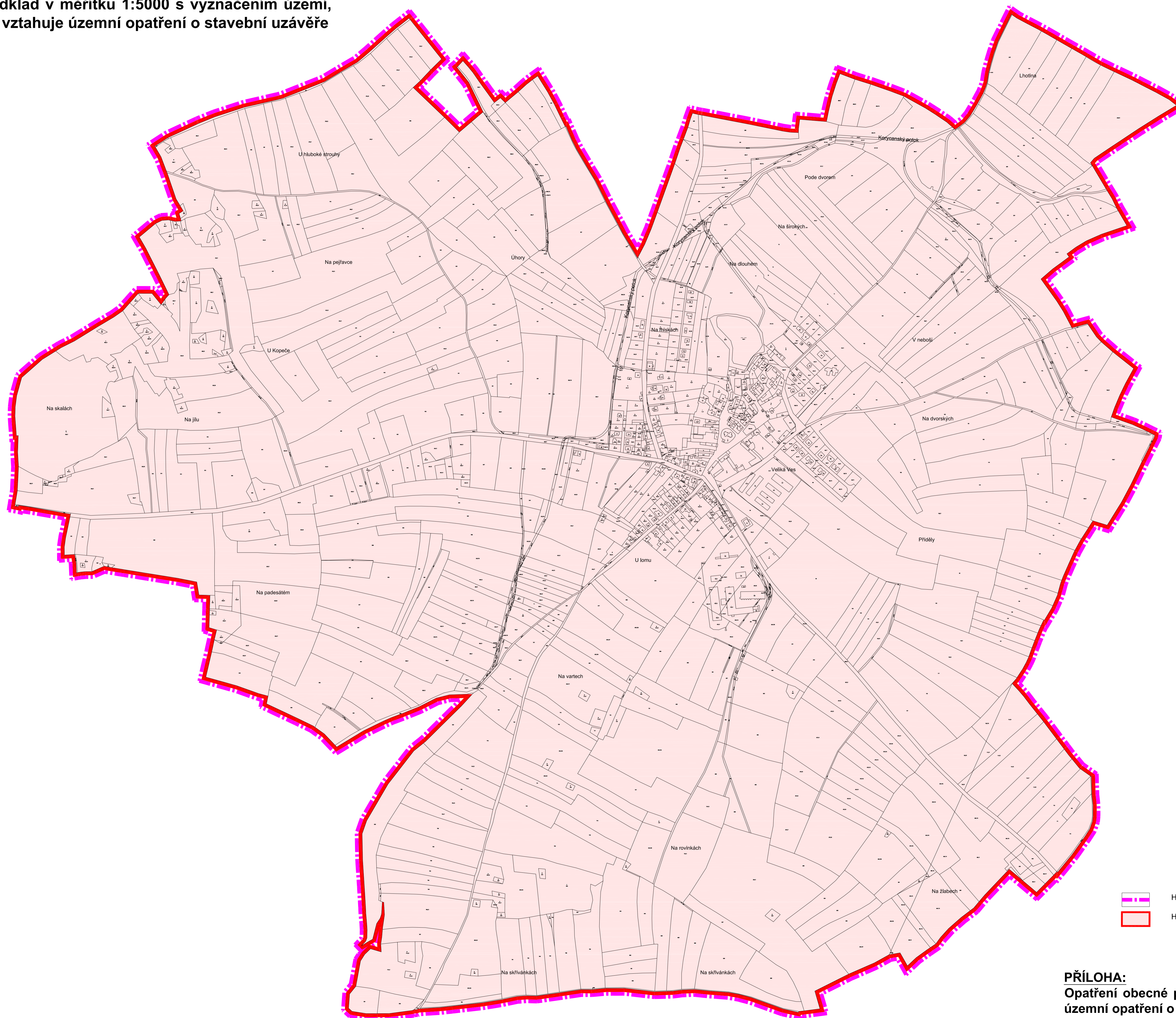




Mapový podklad v měřítku 1:5000 s vyznačením území,
na které se vztahuje územní opatření o stavební uzávěře



 HRANICE SPRÁVNÍHO ÚZEMÍ (k.ú. Veliká Ves u Prahy 777960)
 HRANICE STAVEBNÍ UZÁVĚRY

PŘÍLOHA:
Opatření obecné povahy č. 1/2017, kterým se vydává
územní opatření o stavební uzávěře